



**Isporučevina D.T1.2.2 Mapa infrastrukture i usluga
Dosežek D.T1.2.2 Karta infrastrukture in storitev**

SLO-HR50 +Health

**Izboljšanje dostopa do zdravstvenih storitev preko krepiteve
čezmejnega sodelovanja institucij na področju zdravstva**

/

**Poboljšanje pristupa do zdravstvenih uslug kroz jačanje
prekogranične suradnje institucija na področju zdravstva**

Povijest dokumenta			
Projekt: +Health – Interreg V-A Slo-Hr Workpackage: 1.2 Document ID: MEDRI		<u>Javno</u> Projektni partneri, Upravljačko tijelo	
Verzija	Status	Datum	Autor
0.1	Nacrt	20.02.2018.	MEDRI/NZZ JZ PGŽ/DZ PGŽ
0.2	KONAČNA VERZIJA	31.03.2018.	MEDRI
Opaske:			

NAPOMENA:

*Svaki partner koji sudjeluje u projektu "+Health – Poboljšanje pristupa do zdravstvenih usluga kroz jačanje prekogranične suradnje institucija na području zdravstva" financiran iz poziva INTERREG V – A Slovenija – Hrvatska; br. projekta: SLO – HR50, odgovoran je za točnost, analizu, obradu, potpunost i kvalitetu vlastitih podataka navedenih u Mapi infrastrukture i usluga.

OPOMBA:

*Vsak partner, ki sodeluje v projektu "+Health - Izboljšanje dostopa do zdravstvenih storitev s krepitvijo čezmejnega sodelovanja institucij na področju zdravstva", ki se financira iz javnega poziva INTERREG V - A Slovenija - Hrvaška; št. projekta: SLO - HR50, je odgovoren za točnost, analizo, obdelavo, popolnost in kakovost lastnih podatkov, navedenih v Mapi infrastrukture in storitev.

Sažetak / Povzetek

Mapa infrastrukture i usluga sadrži geolokacije, odnosno prikaz svih dionika u području zdravstva te usluga koje su dostupne na projektnom području Republike Hrvatske i Republike Slovenije. Za potrebe razvijanja destinacije zdravlja potrebno je prikazati cjelokupnu zdravstvenu infrastrukturu i usluge kako bi se na što bolji način definirale i organizirale daljnje procedure u pružanju nacionalne, ali i prekogranične zdravstvene zaštite te uspostavila kvalitetnija suradnja dionika u području zdravstva.

Prikazane su sve bolnice, domovi zdravlja, javne i privatne ambulante, ljekarne, ostali specijalizirani davatelji zdravstvenih usluga te druga povezana infrastruktura. Također, Mapa infrastrukture i usluga sadrži i informacije o uslugama koje pojedine institucije nude. Isto tako, prikazane su i lokacije defibrilatora na projektnom području Republike Hrvatske i Republike Slovenije.

Spomenuti podaci iskoristit će se u daljnjim koracima izrade IT aplikacije koja će omogućiti lokalnom stanovništvu i turistima informacije o pružateljima zdravstvenih usluga na prekograničnom području te će olakšati i ubrzati proces pružanja zdravstvene zaštite.

Izrada mape dionika u zdravstvu i usluga koje nude predstavlja prvi korak u ostvarivanju suradnje dionika na projektnom području Republike Hrvatske i Republike Slovenije jer u potpunosti objedinjuje cjelokupnu infrastrukturu na spomenutom području. Time se može planirati daljnja organizacija zdravstvene zaštite i ostalih usluga te osigurati prekogranična suradnja među dionicima u zdravstvu.

Mapa infrastrukture in storitev vključuje geolokacije, oz. prikaz vseh deležnikov na področju zdravstva ter storitev, ki so na voljo na projektnem območju Republike Hrvaške in Republike Slovenije. Za potrebe razvoja destinacije zdravja je treba prikazati celotno zdravstveno infrastrukturo in storitve, da bi se na čim boljši način opredelili in organizirali nadaljnji postopki pri zagotavljanju nacionalnega in čezmejnega zdravstvenega varstva ter vzpostavilo kakovostnejše sodelovanje deležnikov na področju zdravstva.

Prikazane so vse bolnišnice, zdravstveni domovi, javne in zasebne ambulante, lekarnе, drugi specializirani izvajalci zdravstvenih storitev in druga povezana infrastruktura. Mapa infrastrukture in storitev vsebuje tudi informacije o storitvah, ki jih ponujajo posamezne institucije. Prikazane so tudi lokacije defibrilatorjev na projektnem območju Republike Hrvaške in Republike Slovenije.

Omenjeni podatki bodo uporabljeni pri nadaljnjih korakih razvoja IT aplikacije, ki bo lokalnim prebivalcem in turistom omogočila informacije o izvajalcih zdravstvenih storitev na čezmejnem območju ter olajšala in pospešila proces zagotavljanja zdravstvenega varstva.

Izdelava mape deležnikov v zdravstvu in storitev, ki jih ponujajo, je prvi korak pri uresničevanju sodelovanja deležnikov na projektnem območju Republike Hrvaške in Republike Slovenije, saj v celoti združuje celotno infrastrukturo na omenjenem območju. Na ta način se lahko načrtuje nadaljnja organizacija zdravstvenega varstva in drugih storitev ter čezmejno sodelovanje med deležniki v zdravstvu.

Sadržaj / Vsebina

1. Zdravstvena i sa zdravstvom povezana infrastruktura / <i>Zdravstvena in z zdravstvom povezana infrastruktura</i>	5
1.1. Projektno področje Republike Hrvatske / <i>Projektno območje Republike Hrvaške</i>	5
1.2. Projektno področje Republike Slovenije / <i>Projektno območje Republike Slovenije</i>	6
2. Zdravstvene i sa zdravstvom povezane usluge / <i>Zdravstvene in z zdravstvom povezane storitve</i>	7
2.1. Projektno področje Republike Hrvatske / <i>Projektno območje Republike Hrvaške</i>	18
2.2. Projektno področje Republike Slovenije / <i>Projektno območje Republike Slovenije</i>	21
3. Defibrilatorji / <i>Defibrilatorji</i>	24
3.1. Projektno področje Republike Hrvatske / <i>Projektno območje Republike Hrvaške</i>	26
3.2. Projektno področje Republike Slovenije / <i>Projektno območje Republike Slovenije</i>	28
4. Zaključak / <i>Zaključek</i>	33

1. Zdravstvena i sa zdravstvom povezana infrastruktura / Zdravstvena in z zdravstvom povezana infrastruktura

1.1. Projektno područje Republike Hrvatske / Projektno območje Republike Hrvaške

Prikupljanje podataka za projektno područje Republike Hrvatske provelo se u suradnji s Domom zdravlja PGŽ i Nastavnim zavodom za javno zdravstvo PGŽ. Analizirali su se podaci iz postojećih statističkih publikacija (Hrvatski zdravstveno-statistički ljetopis i Zdravstveno-statistički ljetopis PGŽ-a za 2016. i 2017. godinu), a podaci o postojećoj opremi i uslugama prikupili su se na terenu u postojećim zdravstvenim ustanovama.

Istraživanjem su se obuhvatile sljedeće ustanove: bolnice, domovi zdravlja, javne i privatne ambulante, ljekarne, drugi specijalizirani davatelji zdravstvenih usluga te druga povezana infrastruktura.

U okviru Doma zdravlja Primorsko-goranske županije na pograničnom području postoji dvanaest ordinacija obiteljske medicine, tri ordinacije dentalne medicine, jedna ordinacija ginekologije, dvanaest patronaža, jedna ordinacija pedijatrije, jedna jedinica fizikalne terapije, jedna ordinacija medicine rada, jedan laboratorij, jedan mobilni tim za palijativnu skrb, jedna ordinacija radiologije te tri vozila saniteta.

Od privatnih ordinacija na pograničnom području postoji šest ordinacija obiteljske medicine, deset ordinacija dentalne medicine, jedna privatna specijalistička ordinacija oftamologije, jedna jedinica kućne njege, pet ljekarni te tri ispostave hitne medicinske pomoći.

Osim navedenog, u sklopu Nastavnog zavoda za javno zdravstvo Primorsko-goranske županije, na promatranom području postoji i jedna ispostava u kojoj se provodi djelatnost epidemiologije, školske medicine i zdravstvene ekologije.

1.2. Projektno područje Republike Slovenije / *Projektno območje Republike Slovenije*

Podatki, ki so jih posamezne ustanove pridobile za potrebe študije, so bili zbrani s pomočja osebja posameznih zdravstvenih enot prek že obstoječe dokumentacije, terenskega dela, iz Statističnega letopisa Republike Slovenije ter iz nekaterih javno objavljenih, vključno z normativi, ki jih za posamezno specialistično področje izdajo Republiški strokovni sveti (RSK). Ti so namreč strokovna podlaga za delo zdravnikov v Republiki Sloveniji.

Prikupljeni podatki na ovaj način relevantni su i korisni za postavljanje standarda kvalitete zdravstvene zaštite, što je jedan od ciljeva projekta +Health koji provodimo.

Mreža zdravstvenih usluga u Republici Sloveniji uspostavlja Institut zdravstvenog osiguranja, u načelu u dogovoru s Ministarstvom zdravstva i prijedlogom struke. ZZS tako procjenjuje potrebe broja stanovnika pojedinih pružatelja zdravstvenih usluga. Potonji se mogu potpuno naplatiti iz zdravstvenog osiguranja ili obavljaju dio ili sve svoje djelatnosti kao koncesionari ili privatne osobe.

2. Zdravstvene i sa zdravstvom povezane usluge / Zdravstvene in z zdravstvom povezane storitve

Na temelju podataka iz Zdravstveno-statističkog ljetopisa PGŽ za 2018. godinu, popisane su sve zdravstvene ustanove na području Primorsko-goranske županije. U nastavku su u tablici 1 prikazane sve javne i privatne zdravstvene ustanove na području PGŽ po jedinicama lokalne samouprave.

Tablica 1. Zdravstvena i sa zdravstvom povezana infrastruktura te pripadajuće usluge PGŽ

JEDINICA LOKALNE SAMOUPRAVE	USTANOVA	BROJ	
CRES	Jedinica ispostave DZ PGŽ „Dr. Dinko Kozulić“ Mali Lošinj	1	
	Privatna ordinacija opće medicine	1	
	Privatna stomatološka ordinacija	2	
	Ljekarna „Jadran“ – ispostava	1	
	Ispostava Zavoda za hitnu medicinu Primorsko-goranske županije	1	
	Ispostava Nastavnog zavoda za javno zdravstvo Primorsko-goranske županije	1	
MALI LOŠINJ	Ispostava DZ PGŽ „Dr. Dinko Kozulić“ Mali Lošinj	1	
	Lječilište Veli Lošinj za bolesti dišnih organa i kože	1	
	Privatna ordinacija opće medicine	2	
	Privatna pedijatrijska ordinacija	1	
	Privatna ginekološka ordinacija	1	
	Privatna specijalistička ordinacija	1	
	Privatna stomatološka ordinacija	4	
	Privatni zubotehnički laboratorij	1	
	Privatna ljekarna	2	
	Ispostava Zavoda za hitnu medicinu Primorsko-goranske županije	1	
	Ispostava NZZJZ PGŽ Primorsko-goranske županije	1	
	CRIKVENICA	Ispostava DZ PGŽ Crikvenica	1
		„Thalassotherapia“ - specijalna bolnica za rehabilitaciju i liječenje bolesti dišnih organa i reumatizma Crikvenica	1
		Privatna ordinacija opće medicine	4
		Privatna pedijatrijska ordinacija	1

NOVI VINODOLSKI	Privatna ginekološka ordinacija	1
	Privatna specijalistička ordinacija	2
	Privatna specijalistička ordinacija medicine rada	1
	Privatna stomatološka ordinacija	8
	Privatni zubotehnički laboratorij	2
	Poliklinika	3
	Ustanova za zdravstvenu njegu u kući	1
	Trgovačko društvo	1
	Privatna ljekarna	1
	Ustanova – ljekarničke jedinice	2
	Ispostava Zavoda za hitnu medicinu Primorsko-goranske županije	1
	Ispostava Nastavnog zavoda za javno zdravstvo Primorsko-goranske županije	1
	Jedinica ispostave DZ PGŽ Novi Vinodolski	1
	Privatne ordinacije opće medicine	3
	Privatna stomatološka ordinacija	3
VINODOLSKA	Privatna jedinica za fizikalnu terapiju	1
	Ljekarna „Jadran” - ispostava	1
	Jedinica ispostave DZ PGŽ	1
	Privatna stomatološka ordinacija	1
	Ustanova za zdravstvenu njegu u kući	1
ČABAR	Ispostava DZ PGŽ Čabar	1
	Privatna stomatološka ordinacija	2
	Privatni zubotehnički laboratorij	1
	Ustanova – ljekarnička jedinica	1
	Ispostava Zavoda za hitnu medicinu Primorsko-goranske županije	1
BROD MORAVICE DELNICE	Jedinica ispostave DZ PGŽ „Dr. Josip Kajfeš“ Delnice	1
	Ispostava DZ PGŽ “Dr. Josip Kajfeš“ Delnice	1
	Privatna ordinacija opće medicine	2
	Privatna ginekološka ordinacija	1
	Privatna specijalistička ordinacija	1
	Privatna stomatološka ordinacija	4
	Privatni zubotehnički laboratorij	1
	UZS u medicini rada	1

FUŽINE	Jedinica za kućnu njegu	1
	Privatna ljekarna	1
	Ispostava Zavoda za hitnu medicinu Primorsko-goranske županije	1
	Ispostava Nastavnog zavoda za javno zdravstvo Primorsko-goranske županije	1
	Jedinica ispostave DZ PGŽ „Dr. Josip Kajfeš“ Delnice	1
	Privatna ordinacija opće medicine	1
	Privatna stomatološka ordinacija	1
	Privatna ljekarna	1
LOKVE	Privatna ordinacija opće medicine	1
	Jedinica ispostave DZ PGŽ „Dr. Josip Kajfeš“ Delnice	1
MRKOPALJ	Ustanova – ljekarnička jedinica	1
	Jedinica ispostave DZ PGŽ „Dr. Josip Kajfeš“ Delnice	1
RAVNA GORA	Privatna stomatološka ordinacija	1
	Jedinica za fizikalnu terapiju	1
	Ustanova – ljekarnička jedinica	1
SKRAD	Jedinica ispostave DZ PGŽ „Dr. Josip Kajfeš“ Delnice	1
	Privatna stomatološka ordinacija	1
	Privatna ljekarna	1
BAŠKA	Privatna ordinacija opće medicine	1
	Privatna stomatološka ordinacija	1
	Privatna ljekarna	1
DOBRINJ	Privatne ordinacije opće medicine	2
	Privatna stomatološka ordinacija	1
	Ustanova za zdravstvenu njegu u kući	1
	Ljekarna “Jadran” – depo	1
	Ispostava DZ PGŽ Krk	1
	Privatna ordinacija opće medicine	2
KRK	Privatna ginekološka ordinacija	1
	Privatna specijalistička ordinacija	1

MALINSKA	Privatna specijalistička ordinacija medicine rada	1
	Privatna stomatološka ordinacija	3
	Privatni zubotehnički laboratorij	1
	Privatna ljekarna	1
	Ispostava Zavoda za hitnu medicinu Primorsko-goranske županije	1
	Ispostava Nastavnog zavoda za javno zdravstvo Primorsko-goranske županije	1
	Jedinica ispostave DZ PGŽ Krk	1
	Privatna ordinacija opće medicine	1
	Privatna stomatološka ordinacija	2
	Trgovačko društvo	1
OMIŠALJ	Privatna ljekarna	1
	Privatna ordinacija opće medicine	2
	Privatna specijalistička ordinacija	1
	Privatna stomatološka ordinacija	3
	Poliklinika	1
	Zubotehnički laboratorij	1
	Ustanova za zdravstvenu njegu u kući	1
	Ustanova – ljekarnička jedinica	1
	Privatna ljekarna	1
	Jedinica ispostave DZ PGŽ Krk - patronaža	1
PUNAT	Privatna ordinacija opće medicine	1
	Privatna stomatološka ordinacija	1
	Privatna ljekarna	1
	Jedinica ispostave DZ PGŽ Krk	1
VRBNIK	Jedinica ispostave DZ PGŽ Krk	1
LOVRAN	Jedinica ispostave DZ PGŽ Opatija	1
	Privatna ordinacija opće medicine	2
	Privatna stomatološka ordinacija	4
	Klinika za ortopediju Lovran	1
	Ljekarna "Jadran" - ispostava	1
MATULJI	Jedinica ispostave DZ PGŽ Opatija	1
	Privatna ordinacija opće medicine	2
	Privatna specijalistička ordinacija	1

MOŠĆENIČKA DRAGA	Privatne stomatološke ordinacije	8	
	Privatni zubotehnički laboratorij	1	
	Specijalna bolnica	1	
	Jedinica za fizikalnu medicinu i rehabilitaciju	1	
	Trgovačko društvo	6	
	Privatna ljekarna	1	
	Ustanova – ljekarnička jedinica	1	
	Centar Nastavnog zavoda za javno zdravstvo Primorsko-goranske županije	1	
	Privatna ordinacija opće medicine	2	
	Privatna stomatološka ordinacija	2	
	Privatna ljekarna	1	
	OPATIJA	Ispostava DZ PGŽ Opatija	1
		„Thalassotherapie“ - specijalna bolnica za rehabilitaciju i liječenje bolesti srca i reumatizma Opatija	1
		Privatna ordinacija opće medicine	5
		Privatna pedijatrijska ordinacija	1
		Privatna ginekološka ordinacija	1
		Privatna specijalistička ordinacija	1
		Privatna stomatološka ordinacija	9
		Privatni zubotehnički laboratoriji	4
		Stomatološka poliklinika	2
		Poliklinika	5
		Poslovna jedinica Poliklinike	1
		Privatna ljekarna	2
Ustanova – ljekarnička jedinica		3	
Ispostava Zavoda za hitnu medicinu Primorsko-goranske županije		1	
Ispostava Nastavnog zavoda za javno zdravstvo Primorsko-goranske županije	1		
RAB	Ispostava DZ PGŽ Rab	1	
	Psijatrijska bolnica Rab	1	
	Privatna ordinacija opće medicine	5	
	Privatna pedijatrijska ordinacija	1	
	Privatna ginekološka ordinacija	1	
	Privatna stomatološka ordinacija	6	

LOPAR	Ustanova – ljekarnička jedinica	1		
	Privatna ljekarna	1		
	Ispostava Zavoda za hitnu medicinu Primorsko-goranske županije	1		
	Ispostava Nastavnog zavoda za javno zdravstvo Primorsko-goranske županije	1		
	Ispostava DZ PGŽ Rab	1		
	Privatna ljekarna	1		
BAKAR	Jedinica ispostave DZ PGŽ Rijeka	1		
	Privatna ordinacija opće medicine	3		
	Privatna stomatološka ordinacija	5		
	Privatni zubotehnički laboratorij	3		
	Jedinica za fizikalnu terapiju	1		
	Ljekarna „Jadran“ ispostava Bakar	1		
	Privatna ljekarna	3		
	ČAVLE	Jedinica ispostave DZ PGŽ Rijeka	1	
		Privatna ordinacija opće medicine	2	
		Privatna specijalistička ordinacija	1	
		Privatna stomatološka ordinacija	4	
		Privatni zubotehnički laboratorij	3	
		Ustanova za zdravstvenu njegu u kući	1	
		Ustanova – ljekarnička jedinica	1	
		JELENJE	Jedinica ispostave DZ PGŽ Rijeka	1
			Psihijatrijska bolnica Lopača	1
Privatna ordinacija opće medicine			1	
Privatna stomatološka ordinacija	3			
Jedinica za fizikalnu terapiju	1			
Privatna ljekarna	1			
KASTAV	Jedinica ispostave DZ PGŽ Rijeka		1	
	Privatna ordinacija opće medicine		3	
	Privatna stomatološka ordinacija		3	
	Zubotehnički laboratorij		1	

KLANA	Trgovačka društva	4	
	Privatne ljekarne	2	
	Jedinica ispostave DZ PGŽ Rijeka	1	
	Privatna stomatološka ordinacija	2	
KOSTRENA	Ljekarna „Jadran” - depo	1	
	Jedinica ispostave DZ PGŽ Rijeka	1	
	Privatna ordinacija opće medicine	2	
	Privatna specijalistička ordinacija	1	
	Privatna stomatološka ordinacija	3	
	Privatni zubotehnički laboratorij	1	
	Privatna ljekarna	1	
	Centar Nastavnog zavoda za javno zdravstvo Primorsko-goranske županije	1	
	KRALJEVICA	Jedinica ispostave DZ PGŽ Rijeka	1
		Privatna ordinacija opće medicine	1
Privatna pedijatrijska ordinacija		1	
Privatna specijalistička ordinacija		1	
Privatna stomatološka ordinacija		2	
RIJEKA	Privatna ljekarna	1	
	Dom zdravlja Primorsko-goranske županije Rijeka	1	
	Zavod za hitnu medicinu Primorsko-goranske županije	1	
	Klinički bolnički centar Rijeka	3	
	Hospicij „M.K.Kozulić”	1	
	Privatna ordinacija opće medicine	55	
	Privatna pedijatrijska ordinacija	7	
	Privatna ginekološka ordinacija	7	
	Privatna specijalistička ordinacija	23	
	Privatna specijalistička ordinacija medicine rada	4	
	Privatna stomatološka ordinacija	128	
	Privatni zubotehnički laboratorij	36	
	Privatni medicinsko-biokemijski laboratorij	1	
	Privatni citološki laboratorij	1	
	Poliklinika	25	

VIŠKOVO	Zdravstvene ustanove za medicinu rada	3
	UZS u medicini rada	3
	Ustanova za zdravstvenu njegu u kući	6
	Privatna jedinica za kućnu njegu	4
	Jedinice za fizikalnu terapiju i rehabilitaciju	2
	Trgovačka društva	20
	Ljekarna „Jadran“ Rijeka	1
	Ustanova – ljekarnička jedinica	19
	Privatna ljekarna	8
	Ispostava Zavoda za hitnu medicinu Primorsko-goranske županije	1
	Nastavni zavod za javno zdravstvo Primorsko-goranske županije	1
	Jedinica ispostave DZ PGŽ Rijeka	1
	Privatna ordinacija opće medicine	5
	Privatna stomatološka ordinacija	10
	Zubotehnički laboratorij	2
	Trgovačko društvo	1
	Ustanova za zdravstvenu njegu	1
	Privatna ljekarna	2
	Ustanova – ljekarnička jedinica	1
	Centar Nastavnog zavoda za javno zdravstvo Primorsko-goranske županije	1
VRBOVSKO	Ispostava DZ PGŽ Vrbovsko	1
	Privatna ordinacija opće medicine	3
	Privatna stomatološka ordinacija	1
	Privatni zubotehnički laboratorij	1
	Privatna jedinica za kućnu njegu	1
	Jedinica za fizikalnu medicinu i rehabilitaciju	1
	Ljekarna „Jadran“ – ispostava	1
	Ispostava Zavoda za hitnu medicinu Primorsko-goranske županije	1

Izvor: Zdravstveno-statistički ljetopis Primorsko-goranske županije, 2018.

Na području PGŽ djeluju sljedeće javne ustanove:

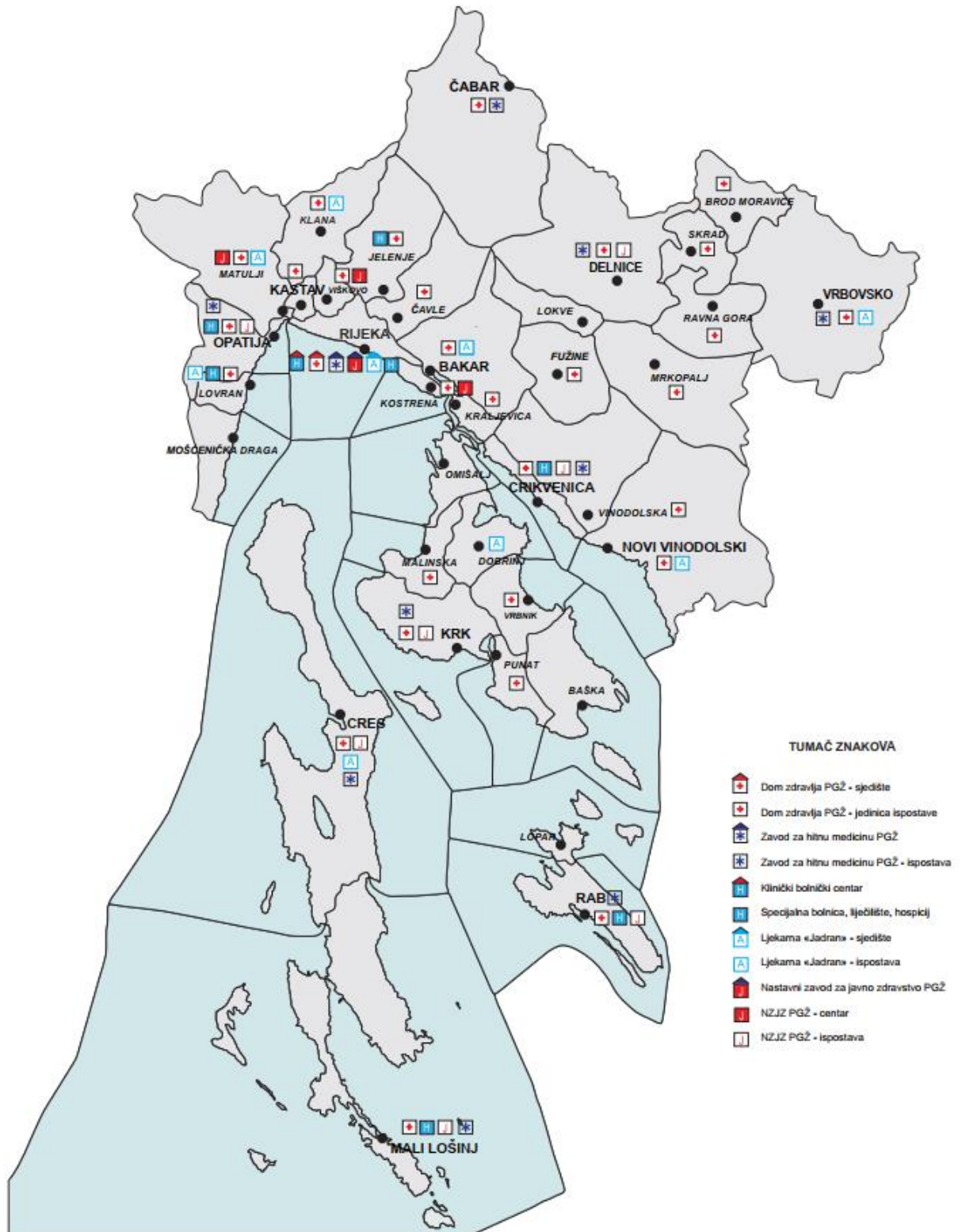
- Dom zdravlja PGŽ s 9 ispostava i 20 jedinica ispostava
- Nastavni zavod za javno zdravstvo PGŽ sa 7 ispostava i 3 centra

- Klinički bolnički centar Rijeka koji djeluje na tri lokaliteta u Rijeci,
- Zavod za hitnu medicinu PGŽ s 10 ispostava,
- Ljekarne „Jadran” s 5 ispostava i 2 depoa
- 32 ljekarničke jedinice
- 1 lječilište za bolesti dišnih organa i kože
- 1 specijalna bolnica za rehabilitaciju i liječenje bolesti dišnih organa i reumatizma
- 2 psihijatrijske bolnice
- 1 klinika za ortopediju
- 1 hospicij
- 12 ustanova za zdravstvenu njegu u kući
- 1 jedinica za kućnu njegu
- 7 jedinica za fizikalnu medicinu i rehabilitaciju

Privatne ustanove koje djeluju na području PGŽ su:

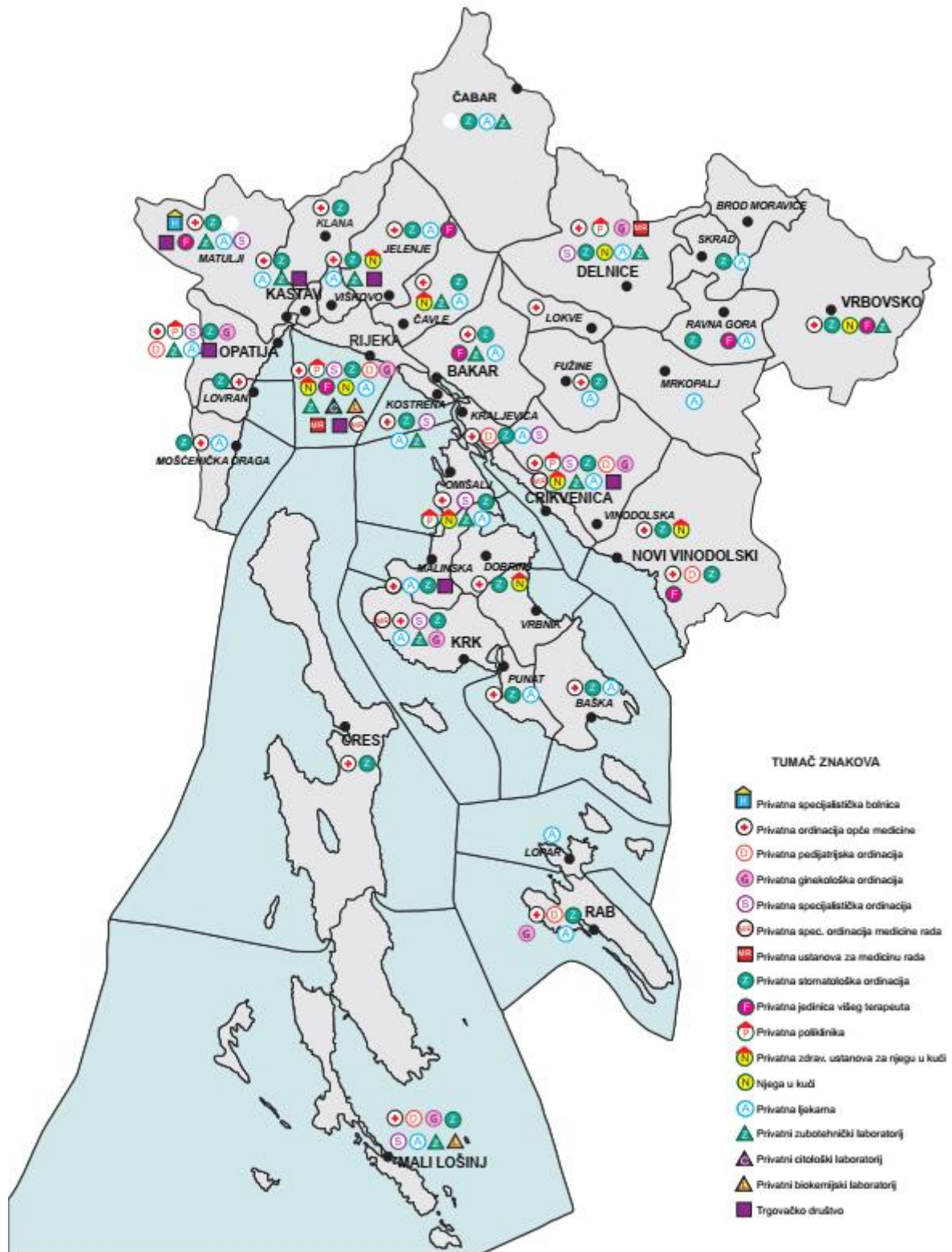
- 114 ordinacija opće medicine
- 219 stomatoloških ordinacija
- 12 pedijatrijskih ordinacija
- 13 ginekoloških ordinacija
- 34 specijalističke ordinacije
- 6 specijalističkih ordinacija medicine rada
- 60 zubotehničkih laboratorija
- 34 ljekarne
- 34 poliklinike
- 2 stomatološke poliklinike
- 5 jedinica za kućnu njegu
- 9 trgovačkih društava
- 1 jedinica za fizikalnu terapiju
- 1 specijalna bolnica
- 1 privatni medicinsko-biokemijski laboratorij
- 1 privatni citološki laboratorij

Na slici 1 prikazana je mreža javnih zdravstvenih ustanova na području PGŽ.



Slika 1. Mreža javnih zdravstvenih ustanova PGŽ

Na slici 2 prikazana je mreža privatnih zdravstvenih ustanova na području PGŽ.



Slika 2. Mreža privatnih zdravstvenih ustanova

2.1. Projektno područje Republike Hrvatske / *Projektno območje Republike Hrvaške*

Zbog slabije gospodarske razvijenosti i relativno veće udaljenosti pograničnog područja od velikih gradova i većih zdravstvenih ustanova, podrobnije je istražena zdravstvena infrastruktura na području Gorskog kotara.

Sukladno potrebama stanovnika, osim liječnika obiteljske i liječnika dentalne medicine, stanovnicima treba biti osigurana dostupnost liječnika specijalista. Dolasci liječnika specijalista u pogranična područja osiguravaju se iz proračuna lokalne samouprave ovisno o potrebama stanovništva. Temeljem istraživanja za potrebe +Health projekta dobio se uvid u vrstu i dinamiku specijalističke usluge na ispitivanom pograničnom području. U grad Čabar specijalisti dolaze 1 puta mjesečno. Specijalističke djelatnosti koje se obavljaju u Čabru su nefrologija, endokrinologija, psihijatrija i neurologija. Ovisno o potrebama stanovništva u grad Vrbovsko specijalisti dolaze tri puta mjesečno, izmjenjuju se specijalist kardiologije, specijalist interne medicine te specijalist pulmologije. Jednom tjedno u grad Delnice dolaze psihijatar i fizijatar, dok dva puta mjesečno dolazi kardiolog. U sklopu Zavoda za hitnu medicinu Primorsko-goranske županije stanovnicima su na raspolaganju ispostave hitne medicinske pomoći, koje se nalaze u Prezidu, Vrbovskom i Delnicama.

Na promatranom području nekada su postojala dežurstva, te je zdravstvena pomoć stanovnicima bila osigurana 24 sata dnevno za sve vrste zdravstvenih problema, a uvođenjem hitne medicinske pomoći, ukidaju se navedena dežurstva te se istovremeno radi gradacija hitnoće zdravstvenih problema.

Usluge za koje su odgovorni zdravstveni djelatnici Epidemiološkog odjela Nastavnog zavoda za javno zdravstvo Primorsko-goranske županije olakšavaju stanovnicima izradu sanitarnih knjižica koje su im zakonski potrebne za rad u uslužnim i trgovačkim djelatnostima. Osim navedenog, u sklopu Odjela zdravstvene ekologije provode se ispitivanja kvalitete zraka te ispitivanja zdravstvene ispravnosti vode za ljudsku potrošnju u pograničnim područjima. Također, u okviru Nastavnog zavoda za javno zdravstvo Primorsko-goranske županije, u Ispostavi Delnice djeluje i liječnik specijalist školske medicine.

U nastavku se nalazi pregled zdravstvene i sa zdravstvom povezane infrastrukture na pograničnom području, lokacija i usluga koje se u pojedinoj ustanovi pružaju.

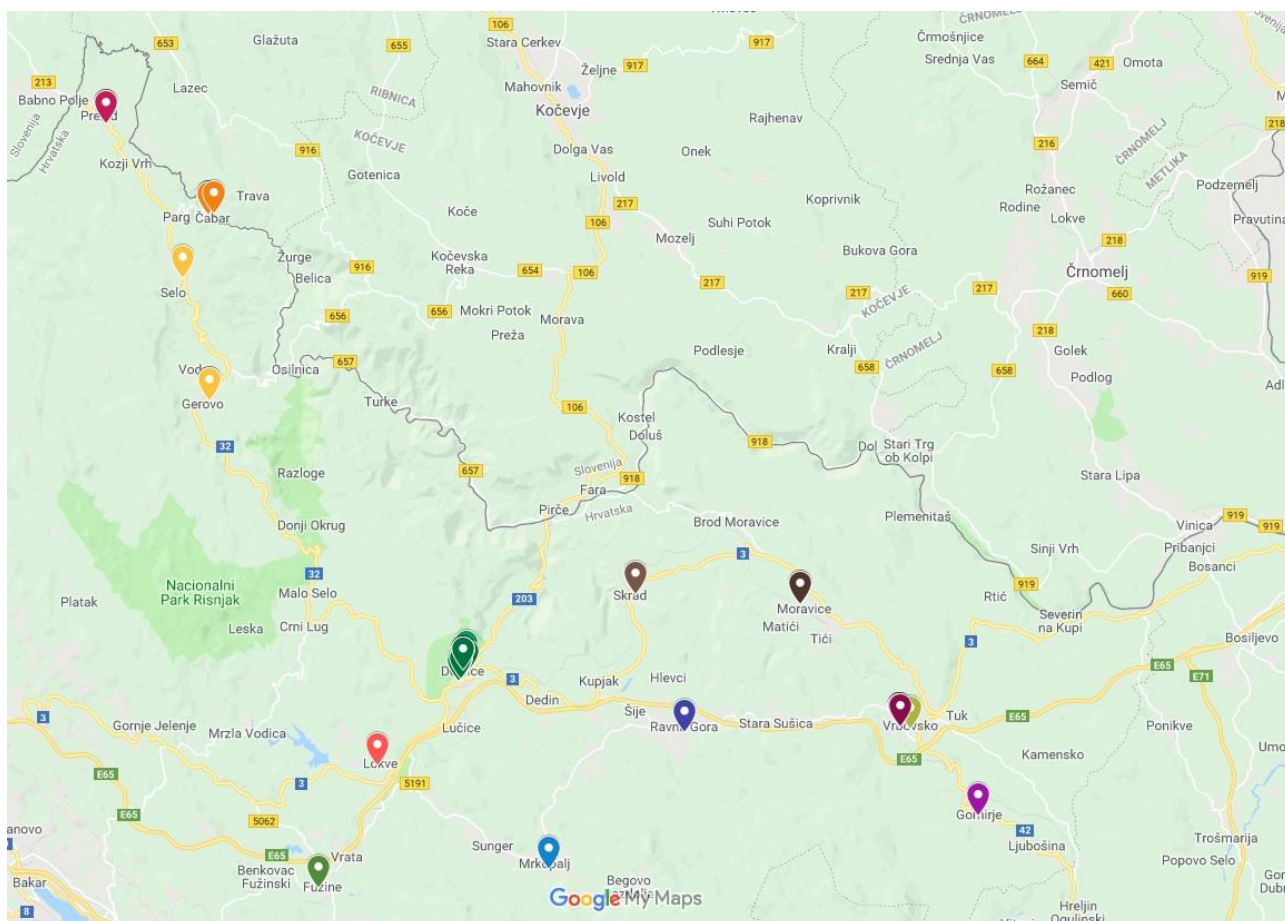
Tablica 2. Zdravstvena i sa zdravstvom povezana infrastruktura te pripadajuće usluge na pograničnom području

USTANOVA	PODRUČJE	MJESTO	LOKACIJA	USLUGA
DOM ZDRAVLJA PGŽ	Delnice	Delnice	45.398735, 14.801610	Obiteljska medicina, radiologija, interna medicina, pedijatrija, patronaža, laboratorij, psihijatrija, fizikalna medicina, palijativna skrb
		Fužine	45.304231, 14.712241	Patronaža
		Lokve	45.357690, 14.748573	Patronaža
		Mrkopalj	45.312449, 14.853915	Obiteljska medicina, patronaža, dentalna medicina
		Ravna gora	45.371789, 14.937907	Obiteljska medicina, patronaža
		Skrad	45.431555, 14.907573	Obiteljska medicina, patronaža
		Brod Moravice	45.373474, 15.077612	Patronaža

	Čabar	Brod na kupi	45.401744, 14.803429	Obiteljska medicina
		Čabar	45.595787, 14.644411	Obiteljska medicina, dentalna medicina, patronaža
		Gerovo	45.515448, 14.644800	Obiteljska medicina, patronaža
		Tršće	45.568491, 14.628293	Obiteljska medicina
		Prezid	45.635104, 14.581086	Obiteljska medicina
	Vrbovsko	Vrbovsko	45.374356, 15.070816	Obiteljska medicina, dentalna medicina, ginekologija, fizikalna medicina, patronaža
		Moravice	45.427353, 15.009689	Patronaža
		Gomirje	45.335944, 15.118917	Obiteljska medicina
	NASTAVNI ZAVOD ZA JAVNO ZDRAVSTVO PGŽ	Delnice	Delnice	45.397986, 14.804038
PRIVATNE ORDINACIJE, LJEKARNE I HITNE MEDICINSKE POMOĆI	Čabar	Čabar	45.595787, 14.644411	Ordinacija opće medicine dr. Sandukčić
		Čabar	45.595787, 14.644411	Stomatološka ordinacija dr. Žagar
		Čabar	45.596063, 14.647783	Ljekarna Prima pharme
		Prezid	45.635104, 14.581086	Ordinacija dentalne medicine dr.med.dent. Leon Štimac
		Prezid	45.635104, 14.581086	Hitna medicinska pomoć
		Tršće	45.515448, 14.644800	Ordinacija dentalne medicine, dr.med.dent. Miroslav Kovač
	Delnice	Delnice	45.398735, 14.801610	Ordinacija obiteljske medicine, dr. Komljenović Anita
		Delnice	45.398735, 14.801610	Ordinacija obiteljske medicine, dr. Vika Pleše
		Delnice	45.398735, 14.801610	Ordinacija dentalne medicine, Žagar Vasilja
		Delnice	45.398735, 14.801610	Ordinacija dentalne medicine, Rački Tomac Martina
		Delnice	45.398735, 14.801610	Ordinacija dentalne medicine, Ramčić Volarević Emina
		Delnice	45.393897, 14.798583	Abramović – Petrović Đurđica, oftamološka ordinacija
		Delnice	45.394423, 14.799766	Ordinacija dentalne medicine, Rački Matić Ana
		Delnice	45.395270, 14.800283	Ljekarna Jadran

		Delnice	45.398735, 14.801610	Hitna medicinska pomoć
	Vrbovsko	Vrbovsko	45.374377, 15.070817	Ordinacija akupunture i opće obiteljske medicine dr. Magdić
		Vrbovsko	45.374377, 15.070817	Ordinacija opće medicine dr. Vujnović
		Vrbovsko	45.374117, 15.070286	Ljekarna Jadran
		Moravice	45.427353, 15.009689	Ordinacija dentalne medicine, Macut Burić Elvija, dr.med.dent.
		Vrbovsko	45.374358, 15.070968	Hitna medicinska pomoć

Na slici 3 prikazane su geolokacije zdravstvene i sa zdravstvom povezane infrastrukture na pograničnom području Republike Hrvatske.



Slika 3. Geolokacije zdravstvene i sa zdravstvom povezane infrastrukture na pograničnom području Republike Hrvatske

2.2. Projektno področje Republike Slovenije / *Projektno območje Republike Slovenije*

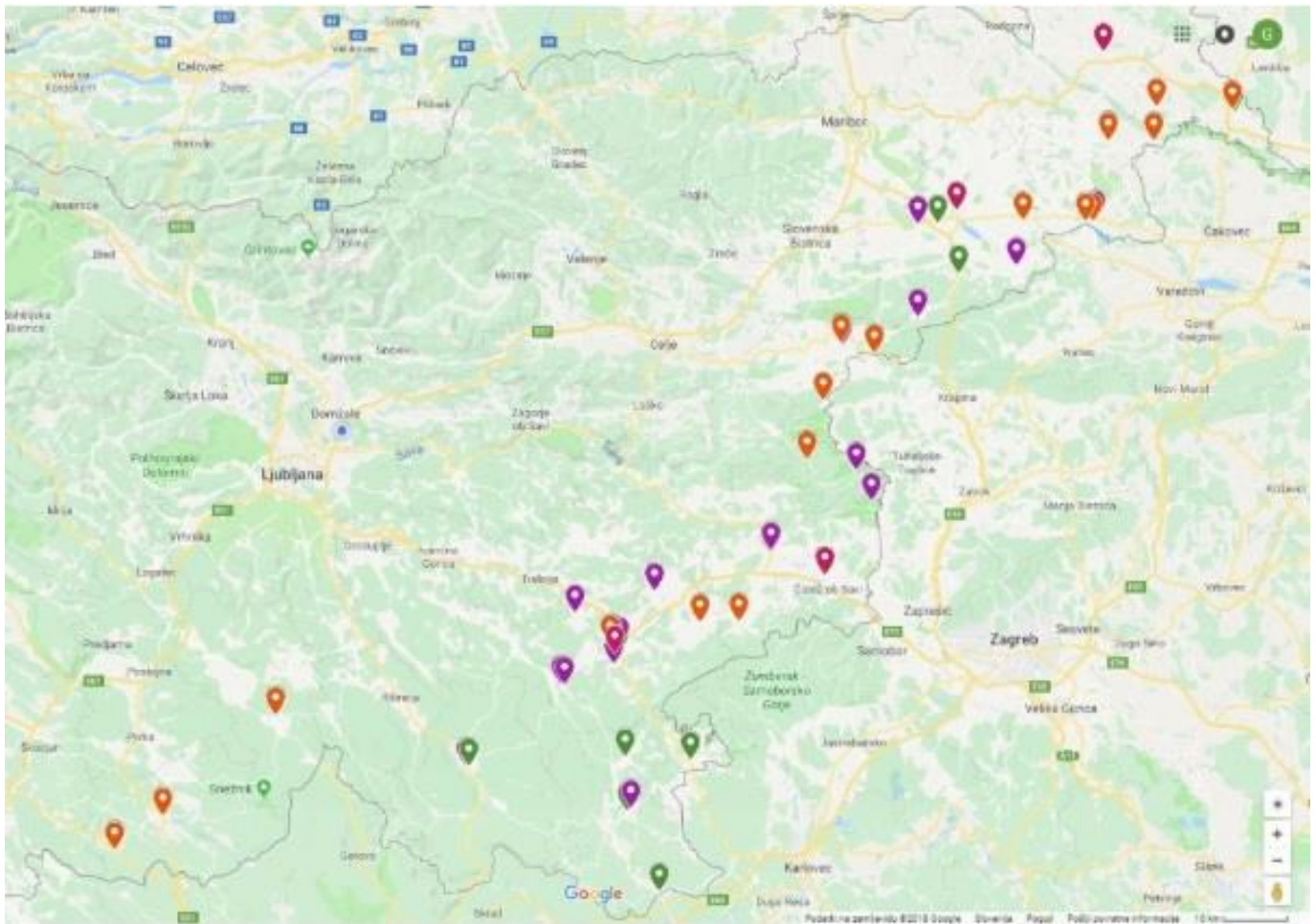
V tabeli št. 5 pa je popis po storitev, ki jo ponudnik (ustanova) opravlja s točnim naslovom.

Tabela 3. Popis zdravstvene infrastrukture na preučevanih obmejnih območjih

Koda	Kraj	Ustanova	Lokacija/Koordinate
8340-1	Črnomelj	ZD Črnomelj	45.575486, 15.187527
8340-2	Črnomelj	ZD Črnomelj ZP Semič	45.652996, 15.183589
8340-3	Črnomelj	ZD Črnomelj ZP Vinica	45.460407, 15.253054
8340-4	Črnomelj	Zasebna Internistično-Pulmološka ambulanta Kata Paun	45.579153, 15.195127
8000-1	Novo mesto	ZD Novo mesto	45.801321, 15.162692
8000-2	Novo mesto	ZD Novo mesto	45.799601, 15.172391
8000-3	Novo mesto	ZD Novo mesto, ZA Dolenjske Toplice	45.757457, 15.053804
8000-4	Novo mesto	Dermis specialistična dermatološko alergološka ambulanta	45.784623, 15.161309
8000-5	Novo mesto	Zasebna zdr. ambulanta sonce, Matjaž Roženberger	45.801552, 15.162891
8000-6	Novo mesto	Ambulanta GENUS	45.812526, 15.174042
8000-7	Novo mesto	Zasebna amb. Oralne in maksilofacialne kirurgije Ivan Mrzlikar	45.801304, 15.162696
8000-8	Novo mesto	Zasebna zobna ambulanta Stanka Drenik	45.816259, 15.158223
8000-9	Novo mesto	Dolenjske lekarnе Novo mesto	45.801972, 15.162763
8000-10	Novo mesto	Dolenjske lekarnе Novo mesto, Lekarna Bršljin	45.814966, 15.154606
8000-11	Novo mesto	Splošna bolnišnica Novo mesto	45.800173, 15.163839
8220-1	Šmarješke Toplice	Zasebna amb. družinske medicine Irena Vester	45.888255, 15.246999
8330-1	Metlika	ZD Metlika	45.648394, 15.318023
8350-1	Dolenjske Toplice	Mevita - zasebna ambulanta spl. med. Meta Čampa	45.755102, 15.062133
8250-1	Brežice	ZD Brežice	45.908058, 15.594228
8250-2	Brežice	Lekarna Brežice	45.908236, 15.594080
8250-3	Brežice	Splošna bolnišnica Brežice	45.908943, 15.594869
8216-1	Mirna Peč	Ambulanta splošne medicine Mateja Guštin	45.858439, 15.083842
1330-1	Kočevje	Boldan Jožica - ambulanta splošne medicine	45.639858, 14.859144
1330-2	Kočevje	Zasebna zob. amb. Diana Turk	45.639399, 14.865611
1330-3	Kočevje	ZD Kočevje	45.639624, 14.865676
8270-1	Krško	Javni zavod Lekarna Krško	45.942989, 15.483892
8270-2	Krško	Zasebna zobna ambulanta Ružica Ferliš	45.944470, 15.486174
8311-1	Kostanjevica na Krki	Lekarna Krško	45.844603, 15.418336
8310-1	Šentjernej	ZD Novo mesto	45.844137, 15.339491
8310-2	Šentjernej	Dolenjske lekarnе Novo mesto, Lekarna Šentjernej	45.844019, 15.338904
2250-1	Ptuj	Splošna bolnišnica dr. Jožeta Potrča	46.426137, 15.877082
2250-2	Ptuj	ZD Ptuj, zobna ambulanta Hajdina	46.407634, 15.837080
2250-3	Ptuj	ZD Ptuj, ambulanta Žetale	46.274253, 15.792392

2286-1	Podlehnik	ZD Podlehnik	46.336064, 15.878311
2325-1	Kidričevo	ZD Ptuj, Splošna ambulanta Kidričevo	46.406257, 15.795292
9000-1	Murska Sobota	Splošna bolnišnica Murska Sobota	46.648706, 16.187033
9220-1	Lendava	Zdravstveni dom Lendava	46.558255, 16.456933
9220-2	Lendava	Lukač Mirko - zobna ambulanta	46.563346, 16.452055
9220-3	Lendava	Zobna ambulanta Treiber Pleh Estera	46.561945, 16.452542
9220-4	Lendava	Pomurske lekarnе Murska Sobota, lekarna Lendava	46.562515, 16.452776
9232-1	Črešnovci	Pomurske lekarnе Murska Sobota, PE Črešnovci	46.569276, 16.295898
9240-1	Ljutomer	Zdravstveni dom Ljutomer	46.521763, 16.193718
9240-2	Ljutomer	Šepić Nenad - zasebna ambulanta za ginekologijo in porodništvo	46.521463, 16.193739
9240-3	Ljutomer	Pozdrec Milana - zasebna splošna ambulanta	46.521468, 16.193739
9240-4	Ljutomer	Pomurske lekarnе Murska Sobota P.O.	46.521448, 16.193739
9246-1	Razkrižje	Zasebna ambulanta družinske medicine dr. Davorin Kolarić	46.519973, 16.287054
9246-2	Razkrižje	Lekarna Springer	46.519941, 16.287117
2270-1	Ormož	Zdravstveni dom Ormož	46.407208, 16.142864
2270-2	Ormož	Ambulanta splošne medicine Marta Tetičkovič Ranfl	46.410943, 16.165024
2270-3	Ormož	Lekarna Ormož	46.407565, 16.158484
2270-4	Ormož	Lekarna Ormož	46.407530, 16.143529
2272-1	Gorišnica	Zasebna ambulanta spl. medicine Pribožič Darja	46.410517, 16.011690
2272-2	Gorišnica	Lekarne Ptuj, lekarna Gorišnica	46.410629, 16.013043
2282-1	Cirkularne	Bartolić-Martinez Željka - zasebna zobna ambulanta	46.345981, 15.998988
3250-1	Rogaška Slatina	ZD Šmarje pri Jelšah, zdravstvena postaja Rogaska Slatina	46.239168, 15.634206
3250-2	Rogaška Slatina	Ambulanta za bioresonanco Brigita Niegelhell s. p.	46.236603, 15.637435
3250-3	Rogaška Slatina	Ambulanta družinske medicine Tatjana Volarić Lavrič	46.239169, 15.634206
3250-4	Rogaška Slatina	Ambulanta splošne medicine Marjanca Kužnar Jugovar	46.239167, 15.633225
3250-5	Rogaška Slatina	Farmacia	46.238960, 15.634456
3252-1	Rogatec	Ambulanta družinske medicine Lončar Anica	46.224506, 15.702220
3252-2	Rogatec	Lekarna Rogatec	46.224401, 15.702098
3254-1	Podčetrtek	Zasebna lekarna Podčetrtek Jurjec Damijan	46.156753, 15.596338
3256-1	Bistrica ob Sotli	Ambulanta družinske medicine Franc Božiček	46.056692, 15.661370
3260-1	Kozje	Bilić-Petrović Brankica - ambulanta družinske medicine	46.073873, 15.560627
3260-2	Kozje	Lekarna Kozje	46.073696, 15.560799
8259-1	Bizeljsko	Zobna ordinacija za odrasle in mladino - Nikolić Janja	46.013229, 15.692703
6244-1	Podgrad	ZD Podgrad	45.520610, 14.146697
6244-2	Podgrad	Lekarna Podgrad	45.520439, 14.146437
6250-1	Ilirska Bistrica	ZD Ilirska Bistrica	45.568607, 14.243345
6250-2	Ilirska Bistrica	Kraške lekarnе Ilirska Bistrica	45.569184, 14.242696
1386-1	Stari trg pri Ložu	ZD Cerknica, enota Stari trg	45.713036, 14.472133

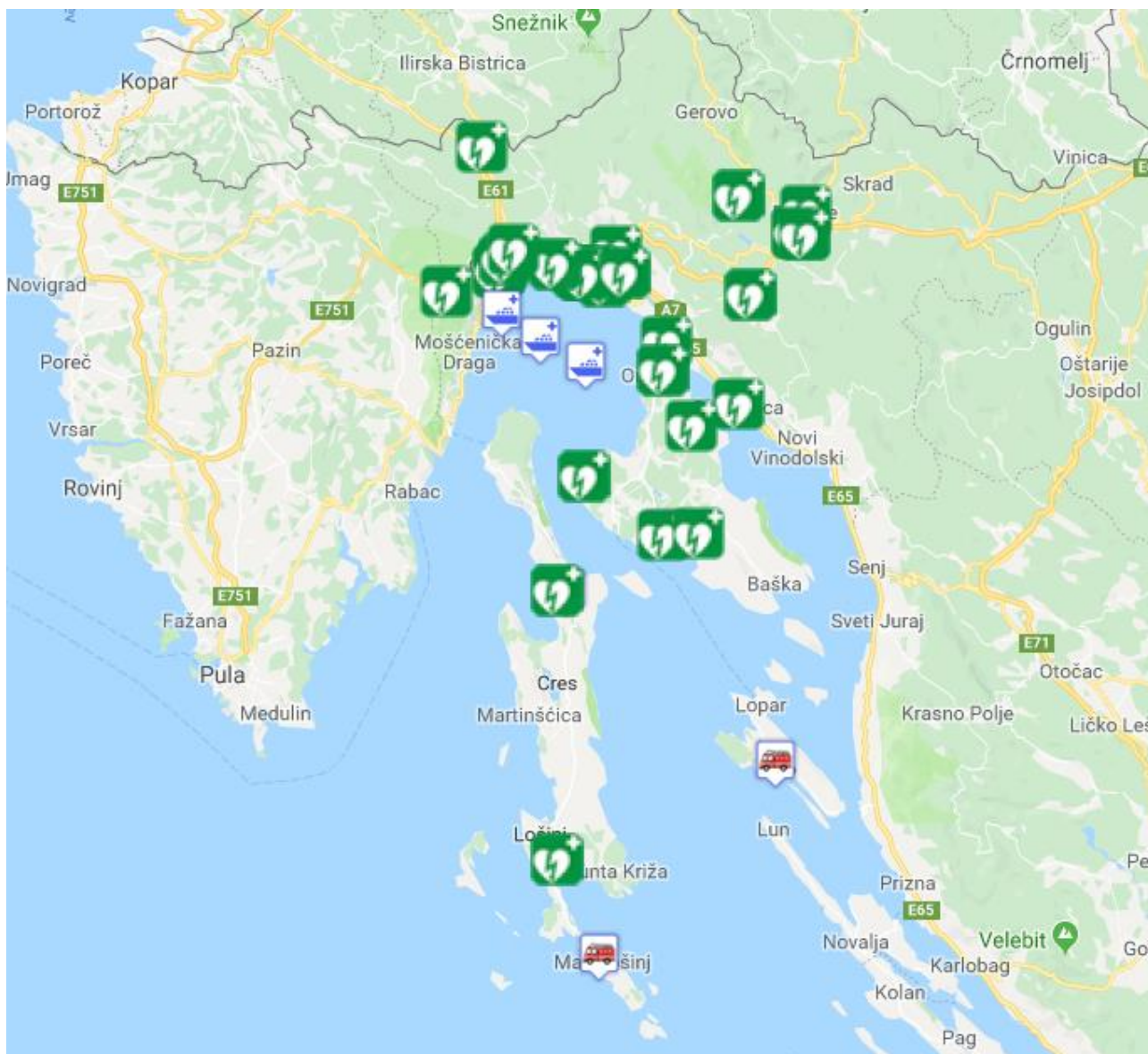
1386-2	Stari trg pri Ložu	Javni zavod Lekarna Ljubljana, Lekarniška podružnica Stari trg pri Ložu	45.713078, 14.472169
--------	--------------------	---	----------------------



Slika 4. Zdravstvena infrastruktura na preučevanih lokacijah

3. Defibrilatori / Defibrilatorji

Područje Primorsko-goranske županije pokriveno je s fiksnim i prijenosnim automatskim vanjskim defibrilatorima (AVD) čiji je raspored prikazan na slici 5.



Slika 5. Defibrilatori na području PGŽ

U nastavku su prikazane lokacije automatskih vanjskih defibrilatora na području Primorsko-goranske županije.

Tablica 4. Popis defibrilatora na području Primorsko-goranske županije

1.	Centar Zamet	45.344920, 14.380641	Bože Vidasa bb, Rijeka
2.	Grad Rijeka	45.326980, 14.442350	Korzo 16, Rijeka
3.	Grad Rijeka	45.327619, 14.449122	Titov trg 3, Rijeka
4.	PU primorsko-goranska	45.327833, 14.445333	Trg žrtava fašizma 3, Rijeka
5.	HŽ Rijeka	45.330342, 14.430444	Trg kralja Tomislava 1, Rijeka
6.	Dvorana mladosti	45.330870, 14.459667	Trg Viktora Bubnja 1, Rijeka
7.	Ljekarna „Centar“	45.327503, 14.437926	Riva 18, Rijeka
8.	Bazeni Kantrida	45.341217, 14.372922	Podkoludrica 2, Rijeka
9.	Autocesta Rijeka-Zagreb d.d.	45.374800, 14.800239	Lučice bb, Delnice
10.	Autocesta Rijeka-Zagreb d.d.	45.375983, 14.790574	Lučice bb, Delnice
11.	Autocesta Rijeka-Zagreb d.d.	45.349057, 14.495063	Cernik bb, Čavle
12.	Autocesta Rijeka-Zagreb d.d.	45.473447, 14.275284	Tehnička jedinica Rupa, Šapjane
13.	Autocesta Rijeka-Zagreb d.d.	45.249984, 14.574741	Tehnička jedinica Most Krk, Kraljevica
14.	Javna vatrogasna postrojba Opatija	45.337486, 14.307315	Svetog Florijana 10, Opatija
15.	Gradsko društvo crvenog križa	45.330288, 14.300545	Ulica Joakima Rakovca 15, Opatija
16.	Palfinger proizvodna tehnologija	45.374243, 14.800646	Lučička cesta 1, Delnice
17.	Hrvatska gorska služba spašavanja	45.399669, 14.803390	Supilova 138, Delnice
18.	Zračna luka Rijeka	45.218654, 14.569789	Hamec 1, Omišalj
19.	Policijska postaja Krk	45.026793, 14.571273	Kralja Tomislava 10, Krk
20.	Javna vatrogasna postrojba Crikvenica	45.175798, 14.693810	Vinodolska ulica 16, Crikvenica
21.	Park prirode Risnjak	45.418618, 14.694258	Bijela Vodica 48, Crni Lug
22.	Marina Punat d.o.o.	45.032350, 14.629089	Puntica 7, Punat
23.	Javna ustanova „Park prirode Učka“	45.308440, 14.215547	Vela Učka b.b., Poklon
24.	Glavotok d.o.o.	45.095316, 14.440990	Glavotok 66, Krk
25.	3. maj brodogradilište d.d.	45.339535, 14.392061	Liburnijska 3, Rijeka
26.	Caffe bar „U šumi“	44.650443, 14.397940	Bučanje 115, Nerezine
27.	Holcim (Hrvatska) d.o.o	45.328502, 14.507036	Industrijska zona R 27, Kukuljanovo
28.	Sportska dvorana	45.344917, 14.313458	Stubište Lipovica 3, Opatija
29.	Hotel Bitoraj	45.304419, 14.713108	Sveti Križ 1, Fužine
30.	Hotel Navis	45.355806, 14.327098	Ivana Matetića Ronjgova 10, Opatija
31.	Autokamp Slamni	45.153260, 14.617802	Klimno, Klimno 8a, Općina Dobrinj
32.	Kamp Kovačine	44.962716, 14.396643	Melin I/20, Cres
1.	Javna vatrogasna postrojba grada Krka	mobilni AVD	Stjepana Radića 11, Krk

2.	Javna vatrogasna postrojba grad Mali Lošinj	mobilni AVD	Lošinjskih brodograditelja 37, Mali Lošinj
3.	DVD Cres	mobilni AVD	Šetalište XX. Travnja 10, Cres
4.	Jadrolinija trajekt „Cres“	mobilni AVD	
5.	Jadrolinija trajekt „Bartol Kašić“	mobilni AVD	
6.	Jadrolinija trajekt „Ilovik“	mobilni AVD	

Na području PGŽ postoje ukupno 32 fiksna AVD uređaja i 6 mobilnih AVD uređaja od čega se 3 nalaze na trajektima koji povezuju kvarnerske otoke s kopnom.

3.1. Projektno područje Republike Hrvatske / *Projektno območje Republike Hrvatske*

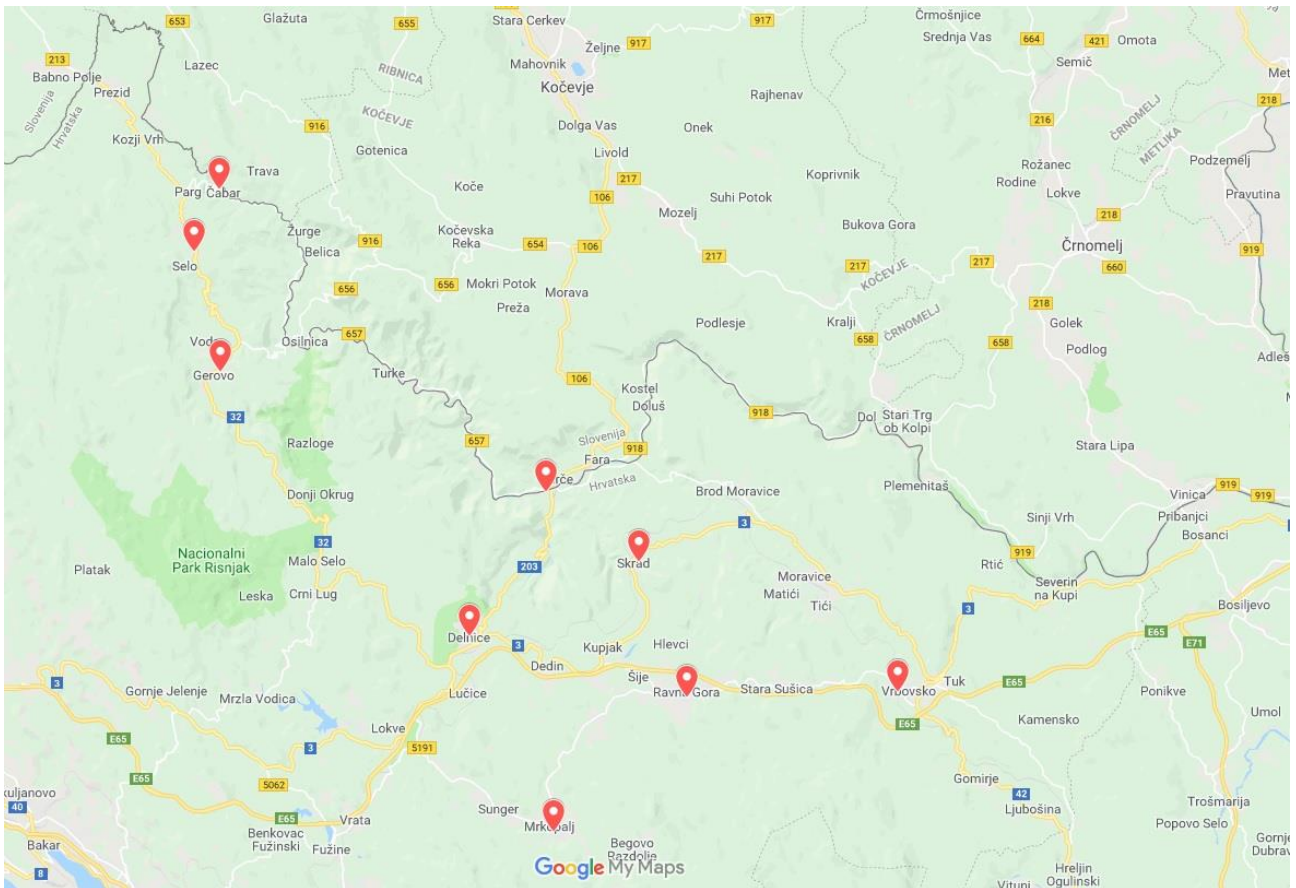
Iz prethodne tablice vidljivo je kako se na pograničnom području Primorsko-goranske županije 2 AVD uređaja nalaze na autocesti Rijeka-Zagreb, 2 na području Delnica i 1 u Crnom Lugu.

Tablica 5. Popis defibrilatora na pograničnom području Republike Hrvatske

Red.broj	Lokacija	Koordinate	Adresa
1.	Opća medicina - dr. Gajić	45.59575, 14.6444	Ul. Narodnog oslobođenja 7, Čabar
2.	Opća medicina - dr. Kovač Šestan	45.51544, 14.6448	Zagrebačka 5, Gerovo
3.	Opća medicina - dr. Lesac Brizić	45.56849, 14.62829	Ulica Ivana Kovača 16/1, Tršće
4.	Opća medicina - dr. Pavić Mamula	45.39873, 14.8016	Šetalište I. G. Kovačića 1, Delnice
5.	Pedijatrijska ordinacija - dr. Kamber	45.39873, 14.8016	Šetalište I. G. Kovačića 1, Delnice
6.	Psijijatar	45.39873, 14.8016	Šetalište I. G. Kovačića 1, Delnice
7.	Opća medicina - dr. Jurković-Jakovac	45.37178, 14.9379	Vatrogasna 21, Ravna Gora
8.	Opća medicina - dr. Pizent	45.31243, 14.85391	Školska 6, Mrkopalj
9.	Opća medicina - dr. Skender J.	45.46266, 14.84951	Zrinska 11, Brod na Kupu
10.	Opća medicina - dr. Skender M.	45.43155, 14.90757	Jakova Blaževića Blaža 9, Skrad
11.	Opća medicina - dr. Umljenović	45.37434, 15.07081	Dobra 20, Vrbovsko

U tablici 5 prikazane su lokacije defibrilatora u zdravstvenim ustanovama na pograničnom području PGŽ.

Na sljedećoj slici prikazane su geolokacije defibrilatora na pograničnom području Primorsko-goranske županije.



Slika 6. Geolokacije defibrilatora na pograničnom području Republike Hrvatske

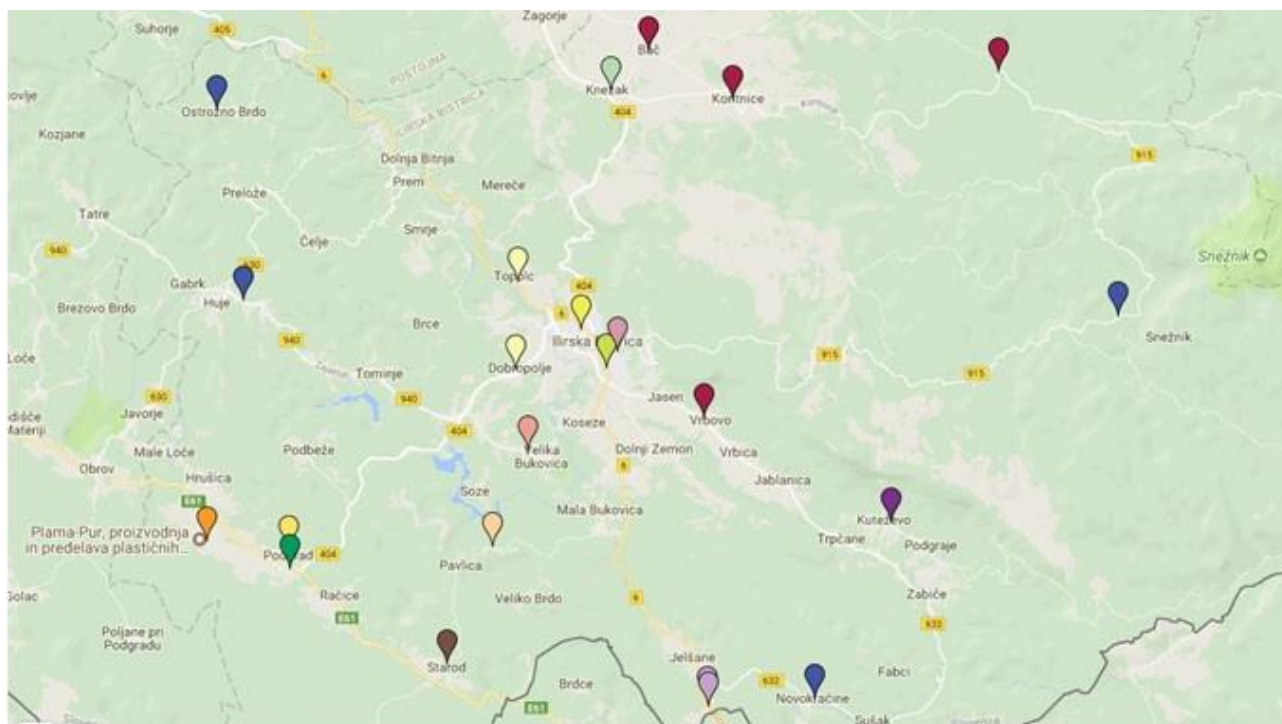
3.2. Projektno področje Republike Slovenije / *Projektno območje Republike Slovenije*

Obstoječi Zakon o zdravstveni dejavnosti (objavljen v Uradnem listu RS 23/05) z vsemi spremembami in dopolnitvami ureja organizacijo zdravstvene dejavnosti v Republiki Sloveniji. Nikjer pa ni natančno zabeleženo, kakšno opremo mora imeti posamezna ambulanta za izvajanje svoje dejavnosti.

Glede na to, da v določenih občinah (Ilirska Bistrica) v zadnjih letih pričenjajo tudi z vzpostavljanjem sistema prvih posredovalcev, je v popis opreme in geolociranje potrebno uvrstiti tudi seznam postavljenih avtomatskih defibrilatorjev. Na celotnem območju Slovenije je to velika problematika, saj so defibrilatorji marsikje nameščeni, pa ob njihovi morebitni potrebi, javnost zanje ne ve, ker ne obstaja popoln popis le-teh. S popisom so začeli študentje Medicinske fakultete v Ljubljani in ta popis predstavlja najbolj celovito bazo, zato ga je zagotovo potrebno dopolniti.

Red.broj	Lokacija	Koordinate	Adresa
1.	ZD Metlika (2)	45.648397, 15.318026	Cesta bratstva in enotnosti 71 , Metlika
2.	ZD Črnomelj	45.575486, 15.187535	Delavska pot 4, Črnomelj
3.	ZD Krško	45.943072, 15.483493	CKŽ 132 C, Krško
4.	Kostanjevica (3)	45.844594, 15.418339	Ljubljanska cesta 16 , Kostanjevica
5.	Senovo (2)	46.019840, 15.475590	Bohorska 2, Senovo
6.	Brestanica	45.998986, 15.430090	Rožno 62, Brestanica
7.	Zdole	45.976713, 15.544984	Zdole 29 C, Zdole
8.	Krško	45.962722, 15.396730	Veliki Trn 18, Krško
9.	SB Novo Mesto	45.800171, 15.163837	Šmihelska cesta 1, Novo Mesto
10.	ZD Ilirska Bistrica (3)	45.568598, 14.243345	Gregorčičeva cesta 8, Ilirska Bistrica

Tabela 6. Geolokacije defibrilatorji v obmejni regiji Republike Slovenije



Slika 7. Zemljevid postavljenih avtomatskih defibrilatorjev (AED) na območju občine Ilirska Bistrica

Tabela 7. Defibrilatorji – Slovenija (obmejna območja)

Popis defibrilatorjev			
Kraj	Naslov	Lokacija	
Metlika	Trg svobode 7	45.650852, 15.316818	15.316818,45.650852
Metlika	Naselje Borisa Kidriča 4	45.645785, 15.316603	15.316603,45.645785
Metlika	Cesta XV. brigade 27	45.649146, 15.310299	15.310299,45.649146
Metlika	Doljna Lokvica 2a	45.670889, 15.283473	15.283473,45.670889
Metlika	Črnomaljska cesta 3	45.646552, 15.315057	15.315057,45.646552
Metlika	Radovica 24b	45.690862, 15.351333	15.351333,45.690862
Metlika	Rosalnice 45	45.649780, 15.338159	15.338159,45.649780
Metlika	Tovarniška cesta 2	45.644696, 15.321883	15.321883,45.644696
Metlika	Božakovo 24	45.646438, 15.322699	15.322699,45.646438
Metlika	Drašiči 35	45.666032, 15.372365	15.372365,45.666032
Metlika	Grabrovec 3b	45.678480, 15.304941	15.304941,45.678480
Metlika	Križevska vas 2	45.637318, 15.318764	

			15.318764,45.637318
Metlika	Slamna vas 8a	45.675144, 15.335063	15.335063,45.675144
Metlika	Šolska ulica 7	45.654637, 15.314023	15.314023,45.654637
Metlika	Naselje Borisa Kidriča 9	45.645736, 15.316787	15.316787,45.645736
Črnomelj	Belokranjska cesta 10	45.578617, 15.193456	15.193456,45.578617
Črnomelj	Butoraj 29	45.543301, 15.205585	15.205585,45.543301
Črnomelj	Dobliče 22	45.558954, 15.143879	15.143879,45.558954
Črnomelj	Kidričeva ulica 18	45.566135, 15.188699	15.188699,45.566135
Črnomelj	Trg svobode 3	45.570995, 15.192838	15.192838,45.570995
Črnomelj	Zadružna cesta 14a	45.578727, 15.196658	15.196658,45.578727
Novo mesto	Novi trg 8	45.805310, 15.164386	15.164386,45.805310
Novo mesto	Glavni trg 10	45.803395, 15.170413	15.170413,45.803395
Novo mesto	Podbevškova ulica 17	45.805807, 15.197246	15.197246,45.805807
Novo mesto	Šmarješka cesta 6	45.815609, 15.178983	15.178983,45.815609
Novo mesto	Šmarješka cesta 6	45.817052, 15.180034	15.180034,45.817052
Novo mesto	Podbevškova ulica 4	45.801789, 15.194503	15.194503,45.801789
Novo mesto	Novi trg 9	45.805393, 15.164666	15.164666,45.805393
Novo mesto	Novi trg 5	45.804419, 15.163207	15.163207,45.804419
Novo mesto	Ulica Slavka Gruma 54a	45.798235, 15.153711	15.153711,45.798235
Novo mesto	Seidlova cesta 29	45.813601, 15.174006	15.174006,45.813601
Novo mesto	Novi trg 7a	45.805122, 15.164395	15.164395,45.805122
Novo mesto	Šegova ulica 112	45.795581, 15.157785	15.157785,45.795581
Novo mesto	Belokranjska cesta 4	45.795343, 15.177644	15.177644,45.795343
Novo mesto	Novi trg 1	45.804657, 15.165397	15.165397,45.804657
Novo mesto	Trdinova ulica 7	45.798881, 15.171514	15.171514,45.798881
Novo mesto	Straška cesta 26	45.815450, 15.146946	15.146946,45.815450
Novo mesto	Novi trg 9	45.805060, 15.165600	15.165600,45.805060
Novo mesto	Podbevškova ulica 31	45.801771, 15.199856	

mesto			15.199856,45.801771
Novo mesto	Ljubljanska cesta 26	45.814926, 15.154766	15.154766,45.814926
Novo mesto	Prešernov trg 7	45.804251, 15.167384	15.167384,45.804251
Novo mesto	Florjanov trg	45.803571, 15.168947	15.168947,45.803571
Novo mesto	Topliška cesta 4	45.802791, 15.158887	15.158887,45.802791
Novo mesto	Ketterjev drevored 2	45.806926, 15.163277	15.163277,45.806926
Novo mesto	Srebrniče 1a	45.792128, 15.136648	15.136648,45.792128
Novo mesto	Novi trg 5	45.804448, 15.163199	15.163199,45.804448
Novo mesto	Kandijska cesta 4	45.801299, 15.162699	15.162699,45.801299
Novo mesto	Šmihelska cesta 1	45.800200, 15.163841	15.163841,45.800200
Novo mesto	Otoška cesta 5	45.827546, 15.184015	15.184015,45.827546
Novo mesto	Podbevškova ulica 12	45.804246, 15.198384	15.198384,45.804246
Novo mesto	Šmarješka cesta 10	45.817891, 15.180615	15.180615,45.817891
Novo mesto	Belokranjska cesta 4	45.793938, 15.174927	15.174927,45.793938
Novo mesto	Belokranjska cesta 4	45.794961, 15.176930	15.176930,45.794961
Novo mesto	Glavni trg 6	45.803986, 15.170182	15.170182,45.803986
Novo mesto	Mej vrti 5	45.802659, 15.167541	15.167541,45.802659
Novo mesto	Straška cesta 50	45.814302, 15.133530	15.133530,45.814302
Novo mesto	Seidlova cesta 5	45.806274, 15.163964	15.163964,45.806274
Novo mesto	Novi trg 9	45.805442, 15.164656	15.164656,45.805442
Novo mesto	Lipnica 5	45.761818, 15.247584	15.247584,45.761818
Novo mesto	Ljubljanska cesta 7	45.812189, 15.155219	15.155219,45.812189
Novo mesto	Straška ulica 26	45.815465, 15.146936	15.146936,45.815465
Novo mesto	Kandijska cesta 60	45.799027, 15.177300	15.177300,45.799027
Novo mesto	Sevno 13	45.832866, 15.189905	15.189905,45.832866
Novo mesto	Ulica talcev 3	45.806416, 15.164955	15.164955,45.806416

Novo mesto	Andijančičeva cesta 1	45.822925, 15.157945	15.157945,45.822925
Novo mesto	Prečna 8	45.813302, 15.122011	15.122011,45.813302
Novo mesto	Belokranjska cesta 46	45.787146, 15.179483	15.179483,45.787146
Krško	Tovarniška ulica 19	45.955955, 15.489436	15.489436,45.955955
Krško	Vrbina 12	45.938296, 15.516587	15.516587,45.938296
Krško	Cesta krških žrtev 14	45.966601, 15.484896	15.484896,45.966601
Krško	Cesta krških žrtev 132c	45.943111, 15.483493	15.483493,45.943111
Krško	Vrbina 17	45.944263, 15.508861	15.508861,45.944263
Krško	Trg Matije Gubca 1	45.958041, 15.494481	15.494481,45.958041
Krško	Ulica 11. novembra 34	45.937055, 15.478967	15.478967,45.937055
Krško	Cesta krških žrtev 133	45.943490, 15.487871	15.487871,45.943490
Krško	Krška vas 1a	45.891293, 15.570949	15.570949,45.891293
Krško	Trg Matije Gubca 2	45.957987, 15.495202	15.495202,45.957987
Ilirska Bistrica	Bazoviška cesta 18	45.563577, 14.244919	14.244919,45.563577
Ilirska Bistrica	Vilharjeva cesta 19	45.572520, 14.236730	14.236730,45.572520
Ilirska Bistrica	Topolc 24	45.584668, 14.215817	14.215817,45.584668
Ilirska Bistrica	Gregorčičeva cesta 8	45.568524, 14.243239	14.243239,45.568524
Ilirska Bistrica	Ostrožno brdo 50	45.619964, 14.124078	14.124078,45.619964
Ilirska Bistrica	Studena gora 3	45.525300, 14.209444	14.209444,45.525300
Ilirska Bistrica	Novokračine 55	45.492357, 14.309484	14.309484,45.492357
Ilirska Bistrica	Sviščaki 1	45.574342, 14.401077	14.401077,45.574342

4. Zaključak / Zaključek

Svi navedeni podaci iskoristit će se u daljnjim koracima izrade IT aplikacije (RP T3 – Isporučevina D.T3.2.1. Uspostavljanje IT aplikacije) koja će omogućiti lokalnom stanovništvu i turistima informacije o pružateljima zdravstvenih usluga na pograničnom području te će olakšati i ubrzati proces pružanja zdravstvene zaštite, također će uključivati i zajedničku kartu projektnog područja prekogranične destinacije +Health.

Izrada mape dionika u zdravstvu i usluga koje nude predstavlja prvi korak u ostvarivanju suradnje dionika na prekograničnom području Republike Hrvatske i Republike Slovenije jer u potpunosti objedinjuje cjelokupnu infrastrukturu na projektnom području. Time se može planirati daljnja organizacija zdravstvene zaštite i ostalih usluga te osigurati prekogranična suradnja među dionicima u zdravstvu.

/

Vsi navedeni podatki se bodo uporabili v nadaljnjih korakih za razvoj IT aplikacije (DS T3 – Dosežek D.T3.2.1 Vzpostavitev IT aplikacije, ki bo lokalnim prebivalcem in turistom zagotovila informacije o izvajalcih zdravstvenih storitev na obmejnem območju ter bo olajšala in pospešila postopek zagotavljanja zdravstvenega varstva, prav tako bo vključevala tudi skupno karto projektnega območja čezmejne destinacije +Health.

Izdelava karte deležnikov v zdravstvu in storitev, ki se ponujajo, je prvi korak pri uresničevanju sodelovanja deležnikov na čezmejnem območju Republike Hrvatske in Republike Slovenije, saj v celoti združuje celotno infrastrukturo na projektnem območju. Na ta način se lahko načrtuje nadaljnja organizacija zdravstvenega varstva in drugih storitev ter zagotovi čezmejno sodelovanje med deležniki v zdravstvu.

Suradnici i autori Mape infrastrukture i usluga

Vsi partnerji projekta + Health so sodelovali pri izdelavi Mape infrastrukture i usluga:

/

Vsi partnerji v projektu +Health so sodelovali pri izdelavi Karta infrastrukture in storitev :

Lovorka Bilajac (MEDRI), **Zlatko Trobonjača** (MEDRI), **Mihaela Marinović** (MEDRI), **Denis Juraga** (MEDRI), **Alfred Franković** (Klaster), **Moreno Mušković** (Klaster), **Dorotea Bralić** (DZ PGZ), **Borut Jereb** (FL), **Tanja Tajnik** (FL), **Dominik Simčić** (DZ IB), **Matej Celin** (DZ IB), **Polonca Iskra** (DZ IB), **Jurica Ferančina** (ZD LJ) , **Urša Lamut** (vanjski suradnik), **Marjan Matešić** (SB NM), **Ivanka Turk** (patronaža,DZ PGZ), **Karlija Krulić** (patronaža,DZPGZ), **Vesna Stipeć** (patronaža,DZ PGZ), **Đurđica Bujan** (patronaža DZ PGZ), **Alma Kršul** (patronaža DZ PGZ), **Viktorija Vlašić** (patronaža DZ PGZ), **Jelena Kozelički** (patronaža, DZ PGZ), **Milena Prar** (patronažaDZ PGZ), **Patricija Barbieri** (patronaža, DZ PGZ),**Dolores Valencić** (patronaža ZDIB), **Mateja Simčić** (patronaža ZDIB), **Božidara Česnik** (patronaža ZDIB), **Andreja**

Muha (patronaža ZDIB), **Irena Sedej** (SB NM), **Đorđe Šiškin** (ZD Ljutomer), **Goran Đorđević** (DZ PGŽ), **Dario Medvedec** (DZ PGZ), **Matej Rubelli Furman** (ZD IB), **Ljubinka Počrvina** (SB NM), **Sonja Fir** (SB NM), **Barbara Kvartuč** (NZ PGŽ), **Iva Sorta Bilajac- Turina** (NZ PGŽ), **Lina Velčić** (NZ PGŽ), **Marjan Matešić** (SB NM), **Andreja Vinšek Grilj** (ZD IB), **Nina Friedrich** (FL), **Ana Alebić-Juretić** (NZ PGŽ).